




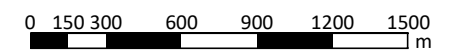


© GeoBasis-DE/M-V 2025

Zeichenerklärung

-  Gemeindegrenze
-  Abschnitt
-  102 Straße

Maßstab 1:30000



 **Hansestadt Wismar**



UmweltPlan GmbH Stralsund
 Hauptsitz Tribseer Damm 2 18437 Stralsund Tel.: +49 3831 6108-0 Fax -49
 Niederlassung Majakowskistraße 58 18059 Rostock Tel.: +49 381 877161-50
 Außenstelle Bahnhofstraße 43 17489 Greifswald Tel.: +49 3834 23111-91
 info@umweltplan.de www.umweltplan.de

Projekt **Lärmkartierung und BEB für Hansestadt Wismar** Lageplan

Phase:	Lärmkartierung	bearbeitet:	Paul Kösling
Proj.-Nr.:	31621-10	gezeichnet:	Paul Kösling
Datum:	19.11.2025	geprüft:	J. Hahn

Anhang: A1 Plan-Nr.: 1
 Maßstab: 1 : 30.000