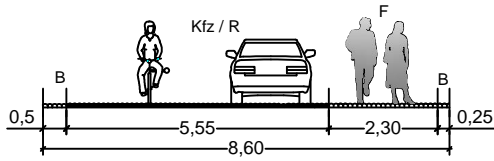


**Empfohlene Straßenquerschnitte**

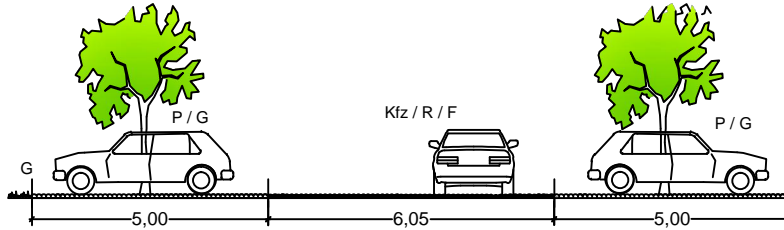
Angaben in m

- Kfz= Kraftfahrzeuge
- R= Radfahrer
- F= Fußgänger
- B= Bankett
- P= Parken
- G= Grün

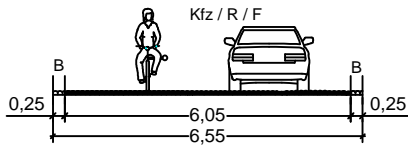
Planstraße A - Schnitt A-A



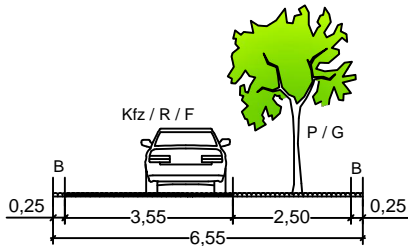
Planstraße B - Schnitt B-B



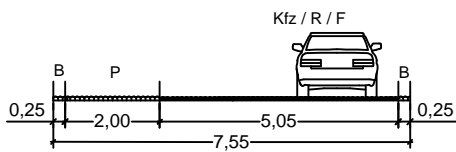
Planstraße C / D - Schnitt C - C



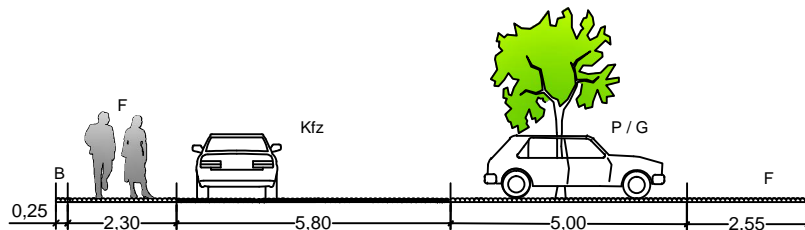
Planstraße C / D - Schnitt D - D



Planstraße D - Schnitt E - E



Straße "Zum Netzboden" - Schnitt F - F



Fuß- und Radweg - Schnitt G - G

