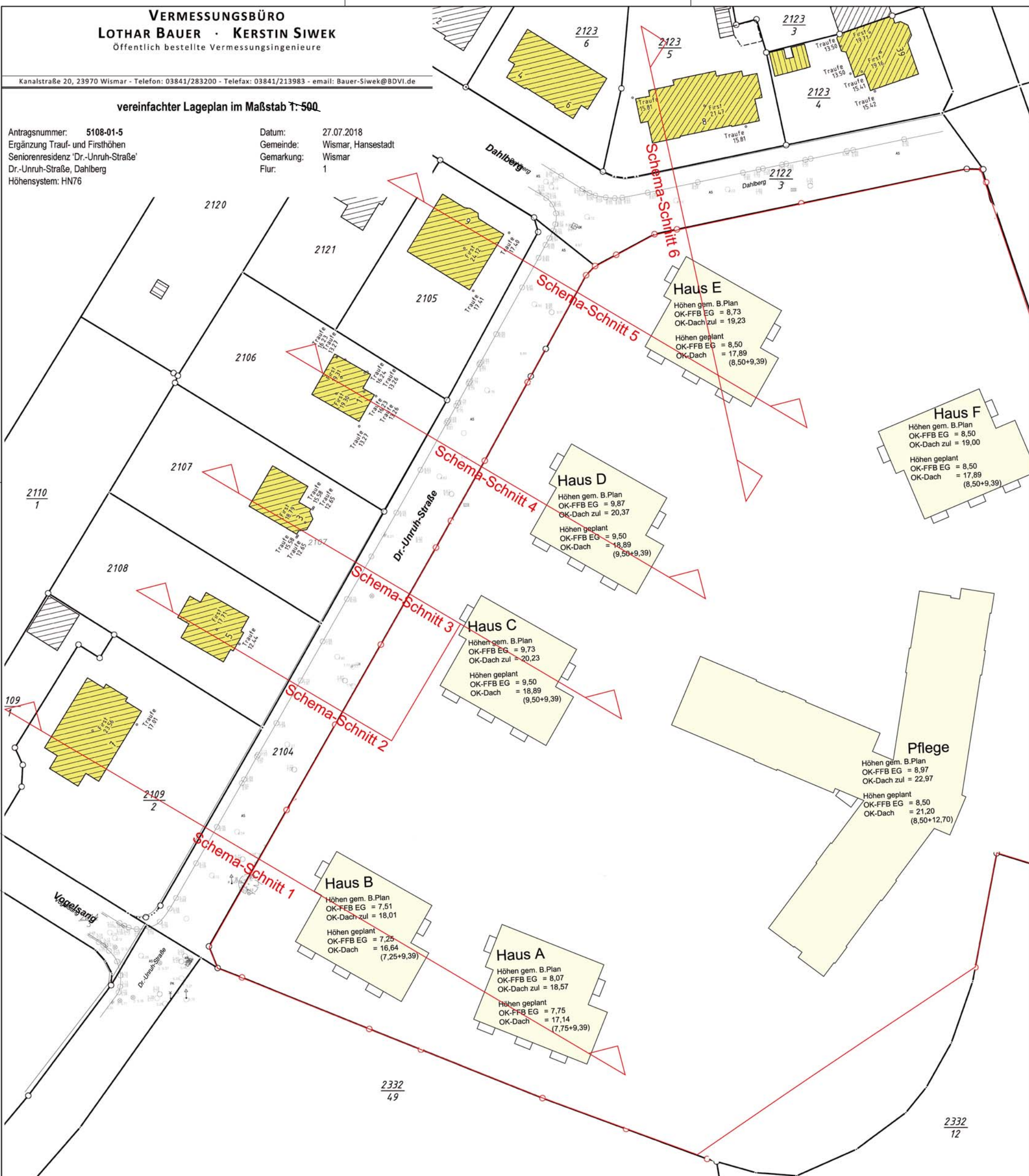


vereinfachter Lageplan im Maßstab 1:500

Antragsnummer: 5108-01-5
 Ergänzung Trauf- und Firsthöhen
 Seniorenresidenz 'Dr.-Unruh-Straße'
 Dr.-Unruh-Straße, Dahlberg
 Höhensystem: HN76

Datum: 27.07.2018
 Gemeinde: Wismar, Hansestadt
 Gemarkung: Wismar
 Flur: 1



Wismar Dahlberg
Höhen Planung / Bestand
Plan 1 : Lageplan

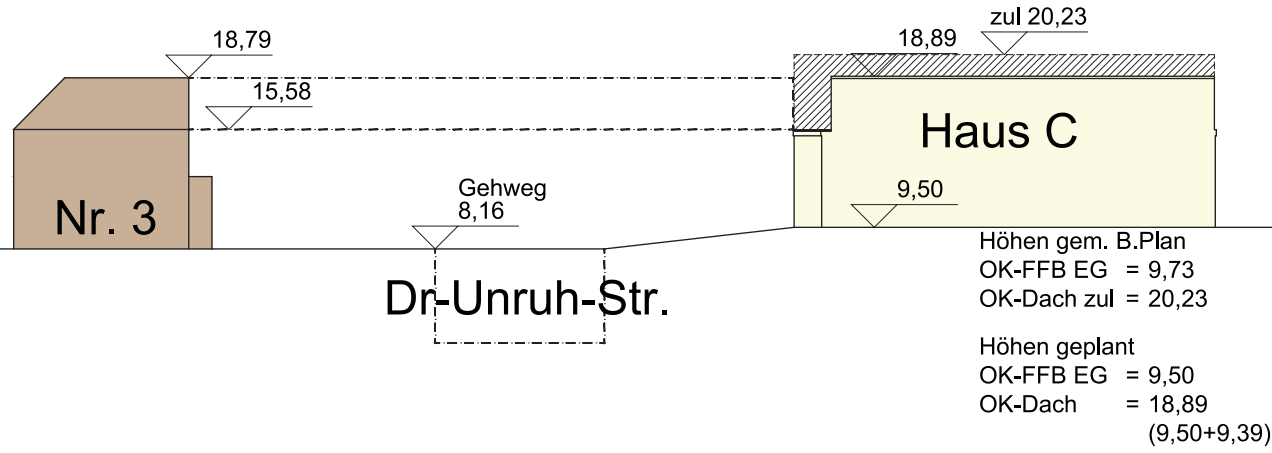
- Bestand
Nachbarschaft
- geplante
Gebäude

Grundlagen :

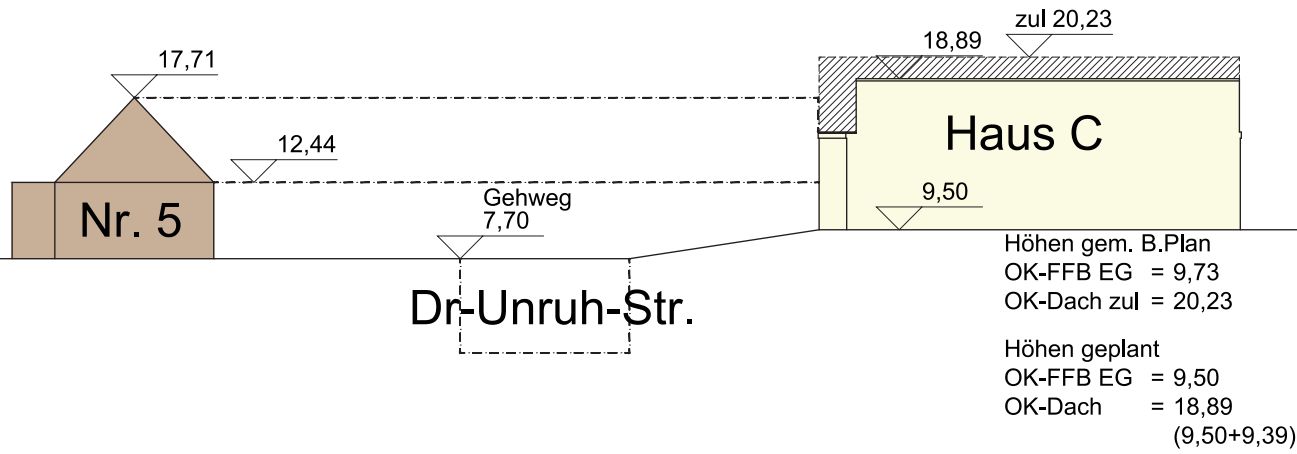
- aktuelles Höhenaufmaß 27.07.18
- Grundstücksplan aktuell
- B-Plan 84/15
- Entwurfsplanung

31.07.2018

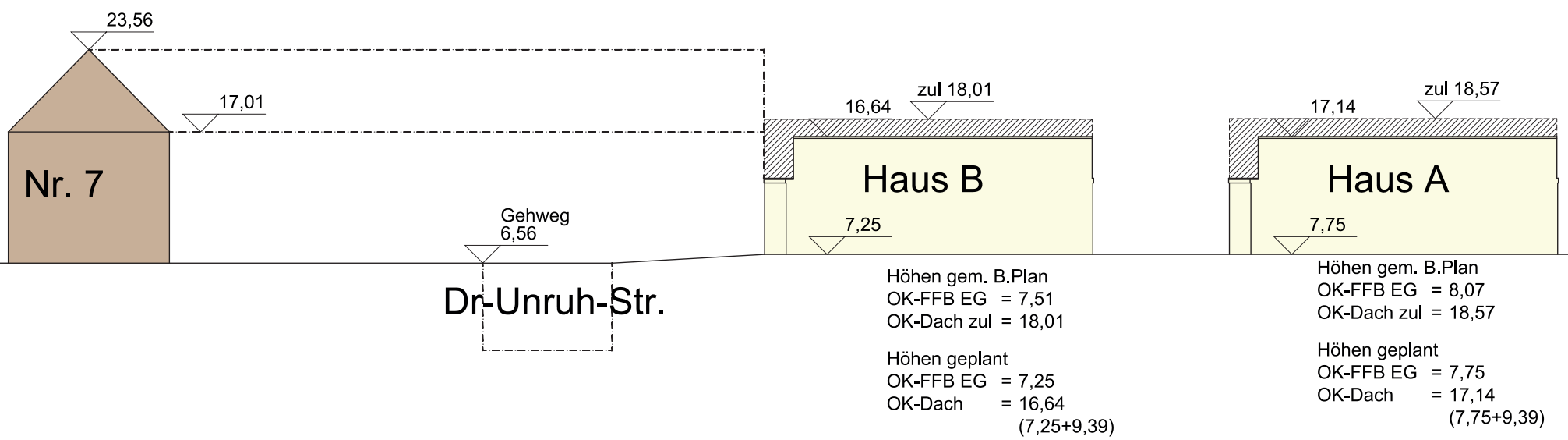
Schema-Schnitt 3



Schema-Schnitt 2



Schema-Schnitt 1

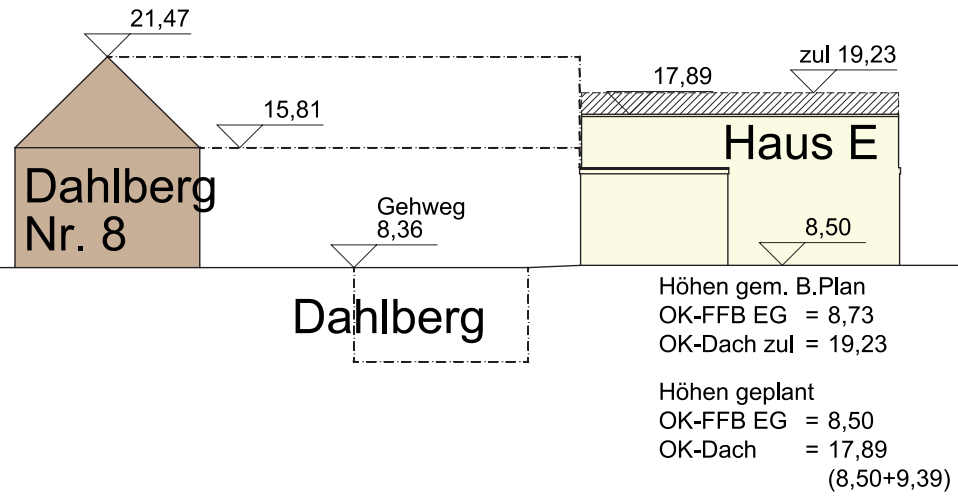


Wismar Dahlberg Höhen Planung / Bestand Plan 2 : Schema-Schnitte T1

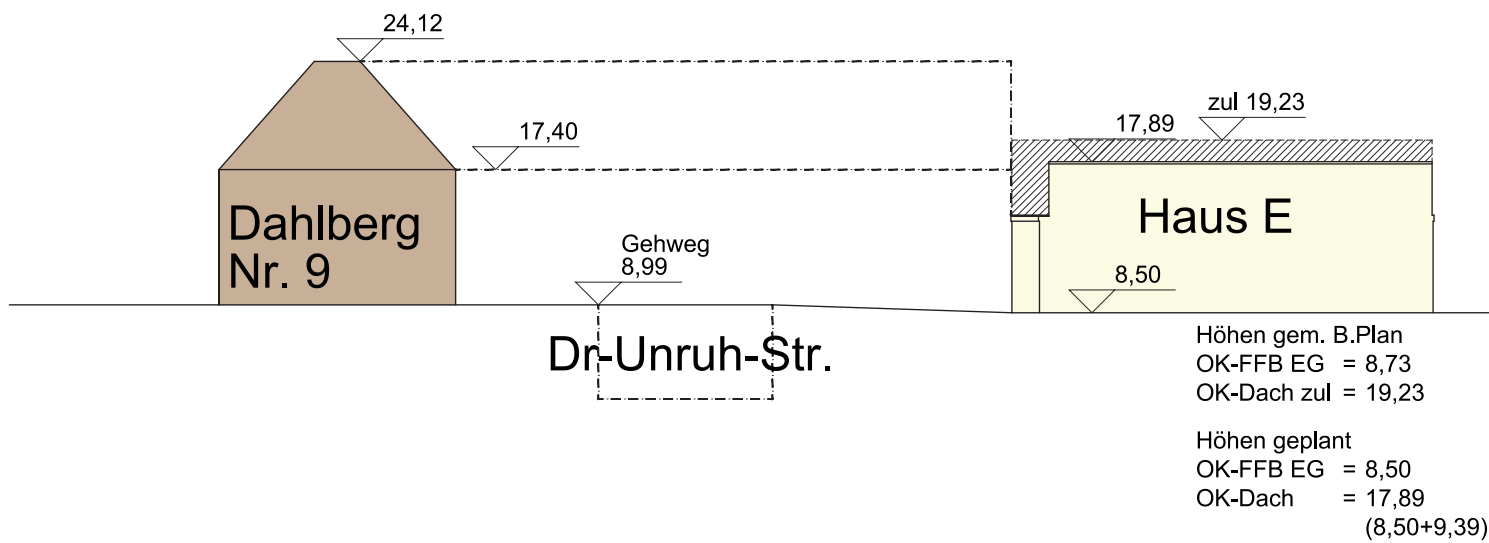
Grundlagen :
 - aktuelles Höhenaufmaß 27.07.18
 - Grundstücksplan aktuell
 - B-Plan 84/15
 - Entwurfsplanung 31.07.2018



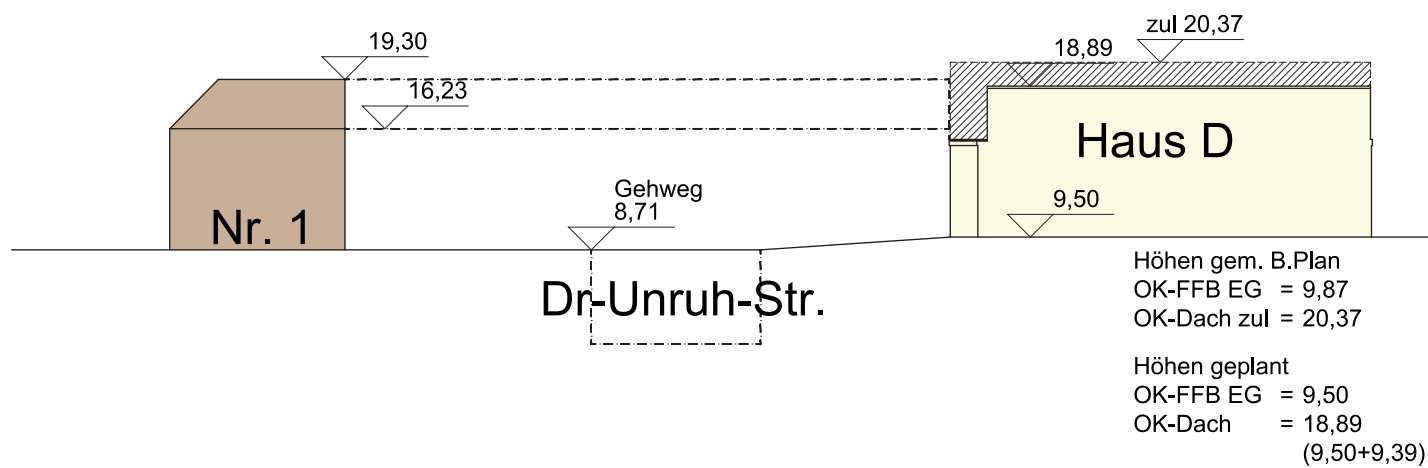
Schema-Schnitt 6



Schema-Schnitt 5



Schema-Schnitt 4



Wismar Dahlberg Höhen Planung / Bestand Plan 3 : Schema-Schnitte T2

Grundlagen :

- aktuelles Höhenaufmaß 27.07.18
- Grundstücksplan aktuell
- B-Plan 84/15
- Entwurfsplanung

31.07.2018



Bestand
Nachbarschaft

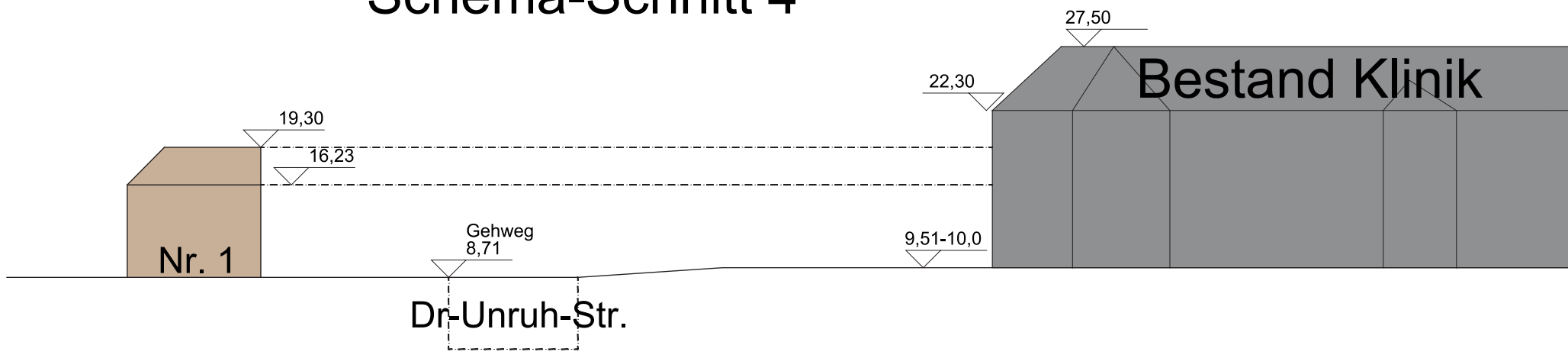


geplante
Gebäude

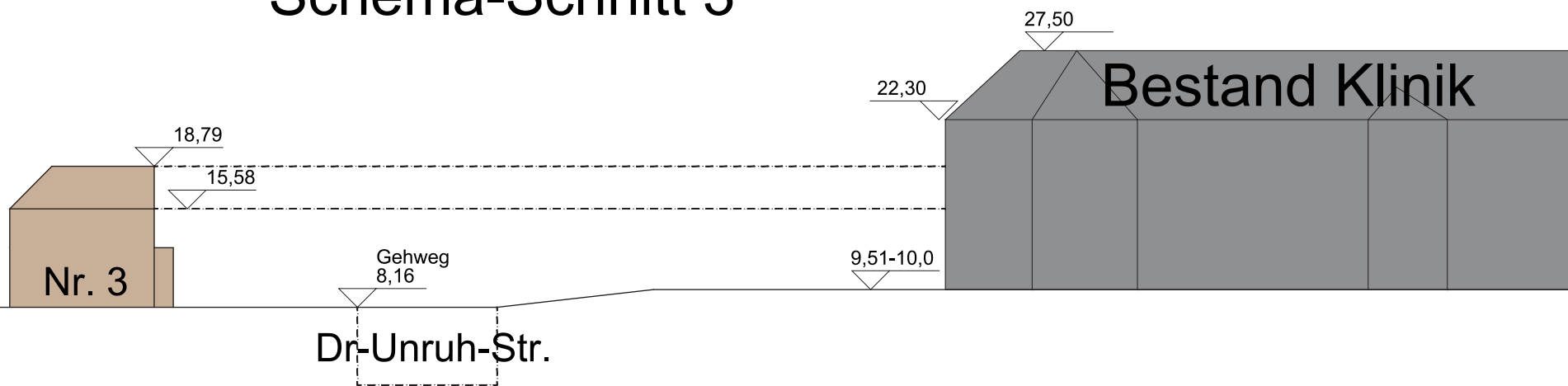


zulässige Höhen
gem. B-Plan

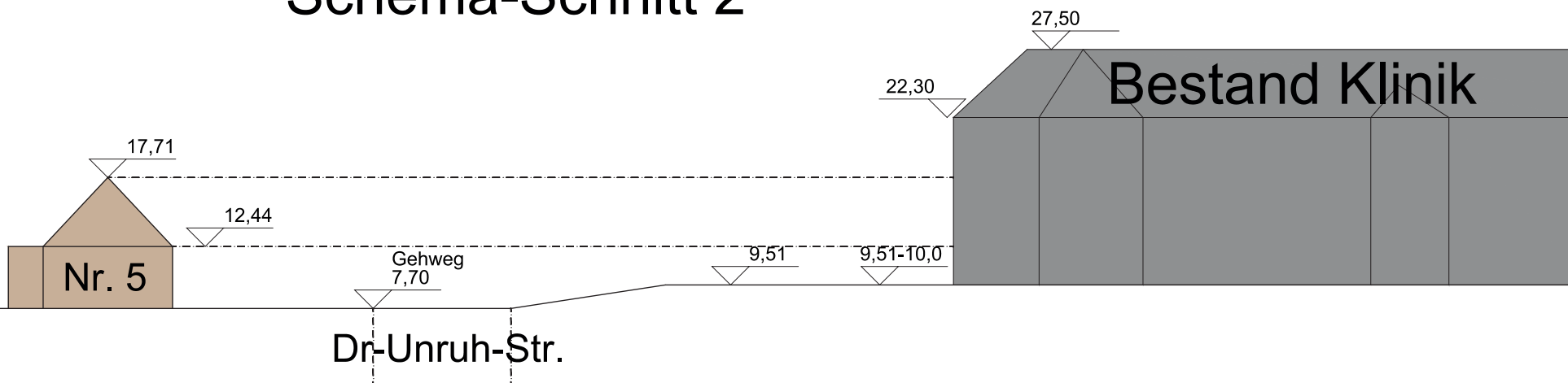
Schema-Schnitt 4



Schema-Schnitt 3



Schema-Schnitt 2



Wismar Dahlberg
Höhen Bestand / Bestand
Plan 4 : Schema-Schnitte T3

Grundlagen :
 - aktuelles Höhenaufmaß 27.07.18
 - Grundstücksplan aktuell
 - B-Plan 84/15
 - Bestandsplan Klinik 31.07.2018

 Bestand Nachbarschaft
 Bestand Klinik Baugrundstück